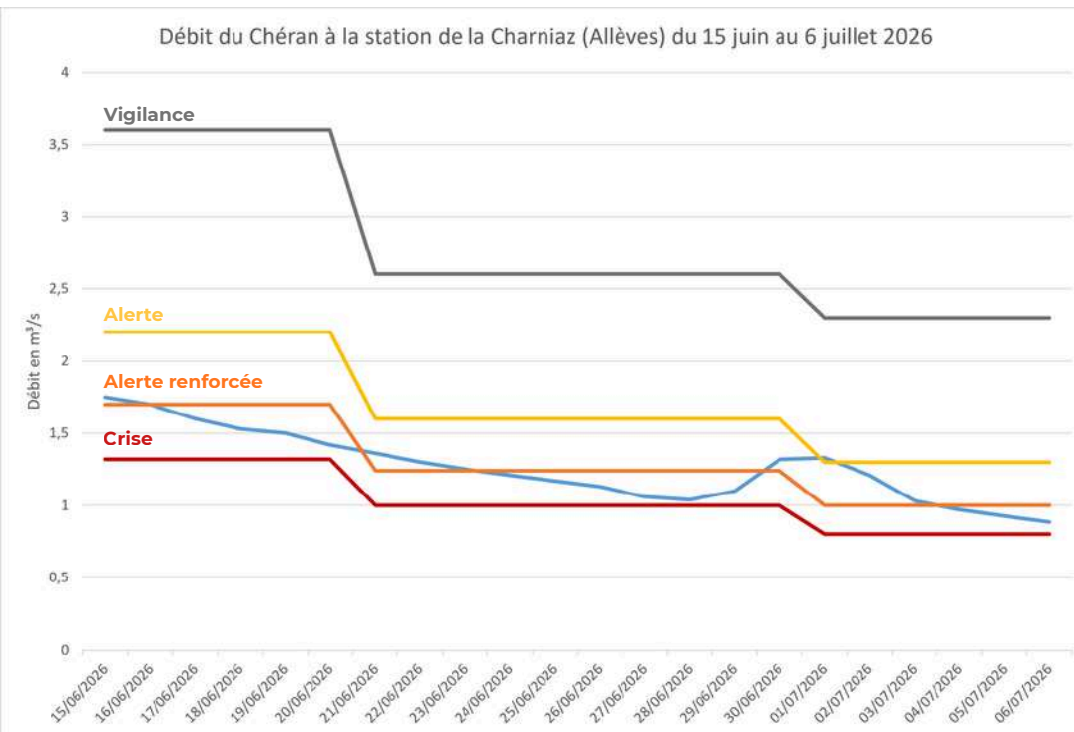


ALERTE RENFORCÉE SECHERESSE

Les particuliers et collectivités

Après le passage en vigilance sur le bassin versant du Chéran. **Les débits continuent de baisser.**

Ils diminuent naturellement sous l'effet de la baisse des précipitations, de l'épuisement du stock de neige, de l'augmentation des températures et d'une évaporation plus importante.



Les bons gestes quelle que soit la situation



Prendre des douches rapides plutôt que des bains



Installer des équipements économes en eau



Installer des récupérateurs d'eau de pluie pour arroser son jardin



Optimiser les arrosages et éviter d'arroser la journée



Identifier et réparer les fuites le plus rapidement possible

La situation actuelle

Compte tenu des prévisions météo et des niveaux observés sur les cours d'eau sur le bassin versant du Chéran, les Services de l'Etat, après consultation des Comités "Ressource en Eau", ont décidé d'appliquer le stade **ALERTE RENFORCEE** sur le bassin versant du Chéran

Vigilance








Alerte




Alerte renforcée

Crise

Retrouvez toutes les informations sur la sécheresse et le détail des restrictions par niveau d'alerte sur : <https://vigieau.gouv.fr/>

Les restrictions au niveau **ALERTE RENFORCEE** en Savoie

<p>ARROSAGE</p> <ul style="list-style-type: none"> • Arrosage des potagers 	<p> Interdiction de 8h à 20h</p>
<ul style="list-style-type: none"> • Arrosage des pelouses, massifs fleuris • Arrosage des espaces verts 	<p> Interdiction Sauf utilisation d'eaux pluviales et, pour les collectivités, arrosage des arbres et arbustes plantés depuis moins de 3 ans, autorisé de 20 h à 8 h.</p>
<ul style="list-style-type: none"> • Arrosages des terrains de sport (stades, hippodromes...) 	<p> Interdiction de 8h à 20h</p>
<ul style="list-style-type: none"> • Arrosage des golfs 	<p> Interdiction de 8h à 20h + réduction de 60 % des volumes consommés</p>
<p>REPLISSAGE</p> <ul style="list-style-type: none"> • Remplissage et vidanges des piscines privées à usage unifamilial 	<p> Interdiction Sauf si remise à niveau et premier remplissage sous condition*</p>
<ul style="list-style-type: none"> • Piscines publiques ou privées à usage collectif • Piscines publiques ou privées à usage collectif 	<p>Renouvellement réglementaire* autorisé. Remplissage partiel ou total possible, uniquement si impératif sanitaires ou technique</p>
<p>LAVAGE</p> <ul style="list-style-type: none"> • Lavage des véhicules 	<p> Interdiction Sauf en stations professionnelles (matériel haute-pression ou système de recyclage)</p>
<ul style="list-style-type: none"> • Nettoyage des façades, toitures, voiries, trottoirs et autres surfaces imperméabilisées 	<p> Interdiction Sauf en cas d'impératifs sanitaires ou sécuritaires ou d'impératifs techniques de chantier sous condition*</p>

<p>ALIMENTATION</p> <ul style="list-style-type: none"> • Alimentation des fontaines publiques et privées d'ornement 	<p> Interdiction Pour les fontaines en circuit ouvert*</p>
<ul style="list-style-type: none"> • Alimentation des plans d'eau et des canaux d'agrément ou d'ornement 	<p> Autorisée Sous condition*</p>
<ul style="list-style-type: none"> • Prélèvements domestiques directs dans les milieux hydrauliques (cours d'eau, nappes, plan d'eau et lacs, canaux), hors usage professionnel identifié 	<p> Interdiction Ouvrages de prélèvements sous pression interdit dans les cours d'eau. Ouvrages de prélèvements gravitaires à fermer ou à obturer</p>













Le SMIAC a besoin de vous !



Il met en place cette année un réseau sentinelle. Afin de compléter ce dispositif, nous vous proposons un formulaire permettant de collecter des photographies ponctuelles des différents cours d'eau du bassin versant.



*Pour plus d'informations, se référer à l'arrêté cadre en vigueur : https://www.haute-savoie.gouv.fr/contenu/telechargement/45165/288177/file/ARP_24_0474.pdf

Les restrictions au niveau **ALERTE RENFORCEE** en Haute-Savoie

ARROSAGE <ul style="list-style-type: none"> • Arrosage des potagers • Arrosage des pelouses, massifs fleuris • Arrosage des espaces verts 	 Interdiction de 9h à 20h
	 Interdiction Sauf de 20h à 8h pour les arbres et les arbustes plantés depuis - de 3 ans
	 Interdiction de 8h à 20h + réduction de 60 % des volumes
<ul style="list-style-type: none"> • Arrosages des terrains de sport (stades, hippodromes...)* 	 Interdiction de 8h à 20h + réduction de 60 % des volumes
<ul style="list-style-type: none"> • Arrosage des golfs* 	 Interdiction de 8h à 20h + réduction de 60 % des volumes
REPLISSAGE <ul style="list-style-type: none"> • Remplissage et vidanges de piscines privées à usage familial / non collectif (de plus de 1m³) • Remplissage et vidange de structures gonflables et tubulaires de volume supérieur à 1m³ privées à usage collectif • Piscines publiques ou privées à usage collectif 	 Interdiction Sauf si remise à niveau de 20h à 8h ou premier remplissage sous condition*
	 Interdiction
	 Interdiction Sauf si premier remplissage sous condition*
LAVAGE <ul style="list-style-type: none"> • Lavage des véhicules • Nettoyage des façades, toitures, voiries, trottoirs et autres surfaces imperméabilisées 	 Interdiction Sauf en stations professionnelles (matériel haute-pression ou système de recyclage)
	 Interdiction Sauf en cas d'impératifs sanitaires ou sécuritaires ou d'impératifs techniques de chantier sous condition*

ALIMENTATION <ul style="list-style-type: none"> • Alimentation des fontaines publiques et privées d'ornement • Alimentation des plans d'eau et des canaux d'agrément/d'ornement 	 Interdiction Pour les fontaines en circuit ouvert sauf condition*
	 Interdiction
<ul style="list-style-type: none"> • Activités en rivière impliquant la circulation, le passage et le piétinement dans les cours d'eau dont activités sportives 	Limitation au maximum



Le SMIAC a besoin de vous !

Il met en place cette année un réseau sentinelle. Afin de compléter ce dispositif, nous vous proposons un formulaire permettant de collecter des photographies ponctuelles des différents cours d'eau du bassin versant.



*Pour plus d'informations, se référer à l'arrêté cadre en vigueur : https://www.haute-savoie.gouv.fr/content/telechargement/45165/288177/file/ARP_24_0474.pdf